


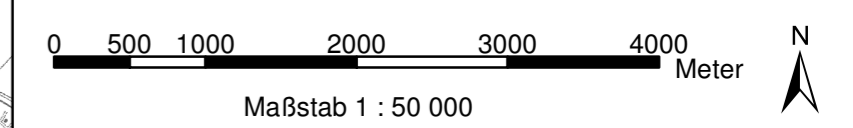


Lärmschutzbereich Flughafen Stuttgart (EDDS)

Übersichtskarte Nacht-Schutzzone

-  Nacht-Schutzzone - $L_{Aeq\text{ Nacht}} \geq 55$ dB(A) oder mindestens 6 Fluglärmeignisse mit einem $L_{Amax} \geq 57$ dB(A) Innen
 -  Gebiet mit $L_{Aeq\text{ Nacht}} \geq 55$ dB(A)
 -  Gebiet mit mindestens 6 Fluglärmeignissen mit einem $L_{Amax} \geq 57$ dB(A) Innen
- mit Nummern der Kurvenpunkte



Projektion: UTM Zone 32, Ellipsoid GRS80, Datum ETRS89
Kartengrundlage: DTK50 © Landesamt für Geoinformation und Landentwicklung Baden-Württemberg (www.lgl-bw.de) Az.: 2851.9-1/30
Erstellungsdatum: 26.08.2010



Baden-Württemberg